LAIDUNNA.FI

paikantaa eläimet ja dokumentoi laiduntamisen

Avaa tietokoneen internetselaimella sivu https://www.laidunna.fi

Pääset demoversiossa tutkimaan Laidunna.fi -palvelun tärkeimpiä toimintoja aidon tilan rajoitetusta aineistosta. Täysillä valtuuksilla toimintoja on enemmän. Demoversiossa on käytössä elokuu 2020, jolloin yksi sonniryhmä laidunsi pihalaitumilla, toinen etälaitumella.

Rekisteröidy sivun käyttäjäksi nimelläsi ja sähköpostiosoitteellasi, joka myöhemmin toimii käyttäjätunnuksena. Painettuasi ”Rekisteröidy”- painiketta saat sähköpostiisi varmistuskoodin ja siirryt automaattisesti koodintarkastuslomakkeelle. Jos viestin tulo tuntuu viipyvän varmista, ettei se ole pujahtanut roskaposteihin. Viesti tulee laidunna@laidunna.fi -osoitteesta. Kirjoita saamasi koodi varmistuskoodi-kenttään ja klikkaa Lähetä.

Laidunpaikannus alkaa vasemman kulman painikkeesta 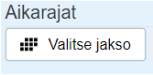

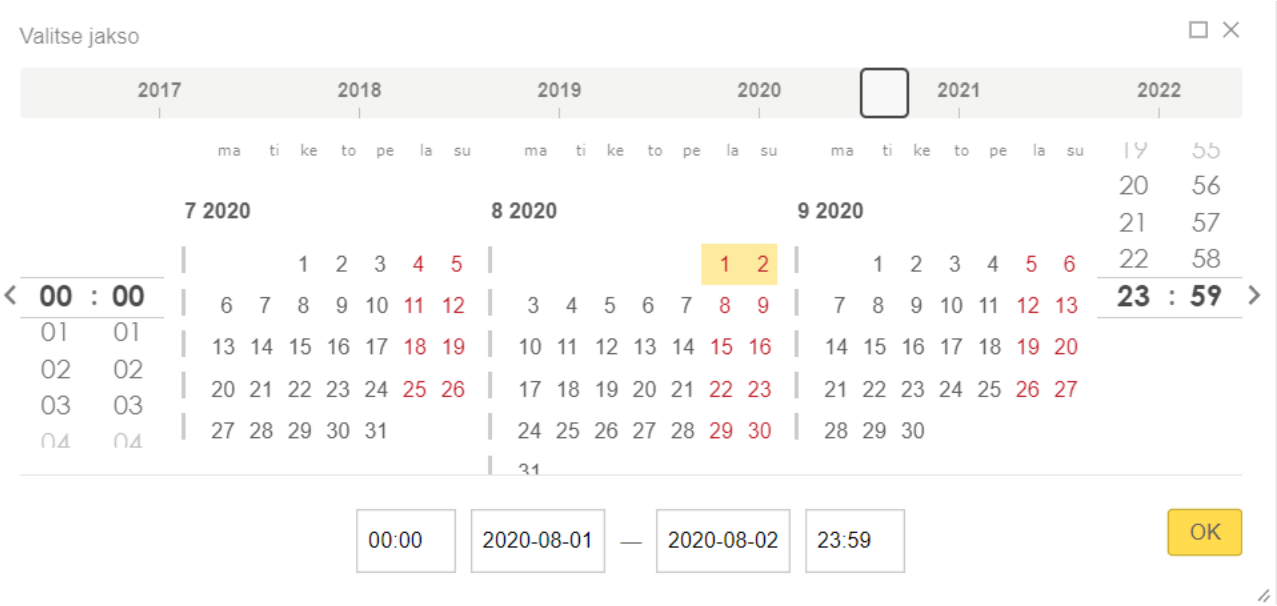

Vedä avautuvan kalenterin yläreunan vuosivalitsinta (neliö) hiirellä vasemmalle, kunnes elokuun 2020 kalenteri on näkyvissä. Valitse 8 2020 kalenterista haluamasi päivämääräväli klikkaamalla ensin aloitus- sitten lopetuspäivää. Säädä myös kellonajat jakson alussa (vasemmalla) ja lopussa (oikealla). Klikkaa lopuksi OK.

Kalenterin sulkeuduttua kartalle ilmestyy eläinryhmien paikannuksia sekä 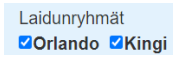

kaikki sinä vuonna paikannetut laumat, tässä tapauksessa sonnien mukaan nimettyinä. Laidunryhmistä voi valita haluamansa näkyviin. Paikannus näkyy pienenä ympyränä. Kun hiiren osoittimen vie tarkasti sellaisen kohdalle (osoitin muuttuu etusormella osoittavaksi) ja klikkaa avautuu tietokupla. Viivat yhdistävät peräkkäisiä paikannuksia. Viimeisin paikannus valitulla aikavälillä on merkitty valkealla ympyrällä.

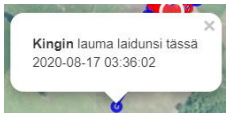

Tallenna oman tilan sijainti yläpalkkiin kohtaan ”Näkymä” raahaamalla karttaa hiirellä. Niin kartta avautuu jatkossa siltä kohdalta. Saat talletettua Näkymän alle valmiiksi yhteensä kaksi karttanäkymää, esimerkiksi tilakeskuksen laitumen ja yksi etälaidun. Tai sitten kaksi etälaidunta.

Karttaa saa loitonnettua ja lähennettyä joko hiiren rullalla tai sivun vasemman reunan plus-miinus -näppäimellä.

Näkymä-valikossa on **Tallenna näkymä,** jolla voi tallentaa esimerkiksi näkymän etälaitumelle, jolloin siihen voi helposti palata **Keskitä näkymä** -valinnalla.

Vasemman reunan työkalupakissa on piirtotyökaluja, joilla laidunlohkot piirretään vastaamaan kesän todellisia aitauksia. Niiden perusteella täysversiossa voi analysoida rotaatiolaidunnuksen onnistumista lohkojen syönti- ja lepoaikojen perusteella.